

T.C.
KÜLTÜR VE TURİZM BAKANLIĞI
SAMSUN KÜLTÜR VARLIKLARINI
KORUMA BÖLGE KURULU MÜDÜRLÜĞÜ



SAYI :75788673-050.01.04/57.05/145/2215
KONU :Sinop İli, Gerze İlçesi, Tatlıcak Köyü, Elmadağ Höyüğü
I. derece arkeolojik sit alanı tescili

SAMSUN
06.10.2017


GERZE KAYMAKAMLIĞI
(Yazı İşleri Müdürlüğü'ne)

Özü yukarıda belirtilen konu hakkında Samsun Kültür Varlıklarını Koruma Bölge Kurulu tarafından alınan **27.09.2017** gün ve **4727** sayılı karar ekte gönderilmektedir.

2863 sayılı Kültür ve Tabiat Varlıklarını Koruma Kanunu ile Bu Kanunun Bazı Maddelerinin Değiştirilmesi ve Bu Kanuna Bazı Maddeler eklenmesi hakkındaki 3386 sayılı Kanun ve 13 Mart 2012 gün ve 28232 sayılı Resmi Gazete'de yayımlanarak yürürlüğe giren "Korunması Gerekli Taşınmaz Kültür Varlıklarının ve Sitlerin Tespit ve Tescili Hakkında Yönetmelik" gereğince;

Tescil edilen veya tescili kaldırılan korunması gerekli taşınmaz kültür varlığı, belirlenen korunma alanları ve sitle il merkez ilçesi sınırları içerisinde ise valilikçe, ilçe sınırları içinde ise kaymakamlıkça, tescil kararının valiliğe veya kaymakamlığa tebliğ tarihinden itibaren internet sitesinde yayımlamak suretiyle ilan edilerek Müdürlüğümüze bilgi gönderilmesi ve tapu kütüğünün beyanlar hanesine, korunması gerekli taşınmaz kültür varlığı, korunma alanı veya cinsi, derecesi ve bir bölümünün ya da tamamının sit içinde kaldığı da belirtilerek sit olduğuna dair kayıt konulması veya tescili kaldırılıyorsa tapu kütüğünün beyanlar hanesinden bu kaydın kaldırılması gerekmektedir.

Bilgilerinizi ve gereğini arz/rica ederim.


Menderes ALAN
Müdür

EK: 1- Karar Örneği (1ad.)
2- Sit haritası(1 ad.)
3- Tescil Fişi(1 ad.)

GEREĞİ :

-Sinop Valiliği
(İl Kültür ve Turizm Müdürlüğü'ne)
(Çevre ve Şehircilik İl Müdürlüğü'ne)(Ek 3 Konmadı)
(İl Özel İdaresi'ne) (Ek 3 Konmadı)
-Gerze Kaymakamlığı
(Kadastro Müdürlüğü'ne) (Ek 3 Konmadı)
(Tapu Müdürlüğü'ne) (Ek 3 Konmadı)
(Yazı İşleri Müdürlüğü'ne) (Ek 3 Konmadı)
-Samsun Valiliği
(Çevre ve Şehircilik İl Müdürlüğü'ne) (Ek 3 Konmadı)
-Taypaklı Köyü Muhtarlığı'na(Ek 3 Konmadı)
Gerze/SINOP

BİLGİ:


-Kültür Varlıkları ve Müzeler Genel Müdürlüğü
(Kurullar Dairesi Başkanlığı'na)
-Çevre ve Şehircilik Bakanlığı
(Tabiat Varlıklarını Koruma Genel Müdürlüğü'ne) (Ek 3 Konmadı)
-Enerji ve Tabii Kaynaklar Bakanlığı
(Maden İşleri Genel Müdürlüğü'ne) (Ek 3 Konmadı)
-Karayolları 7. Bölge Müdürlüğü'ne(Ek 3 Konmadı)
-DSİ 7. Bölge Müdürlüğü'ne(Ek 3 Konmadı)
-Orman ve Su İşleri Bakanlığı
(10. Bölge Müdürlüğü'ne)(Ek 3 Konmadı)
-İl Bank A.Ş. (Ek 3 Konmadı)
-kepvanter@kulturturizm.gov.tr

Yazı İşl. Md.

10/10/2017

Gereğini arz ederim

Kaymakam



T.C.
KÜLTÜR VE TURİZM BAKANLIĞI
SAMSUN KÜLTÜR VARLIKLARINI KORUMA BÖLGE KURULU
KARAR

Toplantı Tarihi ve No : 27.09.2017-194 Toplantı Yeri : SAMSUN
Karar Tarihi ve No : 27.09.2017-4727

Sinop İli, Gerze İlçesi, Tatlıcak Köyü, Merkez Mahallesi, Elmadağ Mevkii'nde, 649 nolu parsel ile tapulama harici alanda tespit edilen Elmadağ Höyüğü'nün I. derece arkeolojik sit alanı olarak tescil edilmesine dair rapor ve belgelerin gönderildiği Sinop Valiliği İl Kültür ve Turizm Müdürlüğü'nün 13.06.2017 gün ve 1961 sayılı yazısı, kurum görüşlerinin iletildiği Karayolları 7. Bölge Müdürlüğü'nün 18.07.2017 gün ve 230406 sayılı, Sinop Çevre ve Şehircilik İl Müdürlüğü'nün 21.07.2017 gün ve 2299 sayılı, DSİ 7. Bölge Müdürlüğü'nün 24.08.2017 gün ve 590643 sayılı, Orman ve Su İşleri 10. Bölge Müdürlüğü'nün 14.09.2017 gün ve 191067 sayılı yazıları. konuya ait Samsun Kültür Varlıklarını Koruma Bölge Kurulu Müdürlüğü uzmanının 20.09.2017 gün ve 426 sayılı dosya inceleme raporu okundu, ekleri ve ilgili dosyası incelendi, yapılan görüşmeler sonunda;

Sinop İli, Gerze İlçesi, Tatlıcak Köyü, Merkez Mahallesi, Elmadağ Mevkii'nde, 649 nolu parsel ile tapulama harici alanda tespit edilen Elmadağ Höyüğü'nün 2863 sayılı yasanın 6. maddesi kapsamında I. derece arkeolojik sit alanı olarak tescil edilmesine, sit sınırlarının ve koordinat değerlerinin ekli 1/1000 ölçekli haritada işaretlendiği şekilde kabul edilmesine, ekteki tescil fişinin uygun olduğuna, 649 nolu parselin tapu kaydına "I. derece arkeolojik sit alanı" olduğuna dair kayıt konulmasına,

I. derece Arkeolojik Sit Alanında koruma amaçlı imar planı yapılmaya kadar, Koruma - Kullanma Şartları olarak, Kültür ve Tabiat Varlıklarını Koruma Yüksek Kurulu'nun 5.11.1999 gün ve 658 sayılı ilke kararındaki (Ek 07.04.2016 gün ve 562 sayılı ilke kararı ile birlikte) I. derece arkeolojik sit alanlarına ilişkin hükümlerin geçerli olduğuna karar verildi.

BAŞKAN
İbrahim Hakkı ÖZEL
İMZA



BAŞKAN YARDIMCISI
Prof. Dr. Cenap SANCAR
İMZA

ÜYE
Murat ASLAN
BULUNMADI

ÜYE
Prof. Dr. Ahmet Ali BAYHAN
İMZA

ÜYE
Ahmet ERTEKİN
İMZA

ÜYE
Mustafa KURTULUŞ
İMZA

ÜYE
Ufuk HOŞ
İMZA

TEM. ÜYE
Faruk Burak PALABIYIK
Sinop Valilik Tem.
İMZA

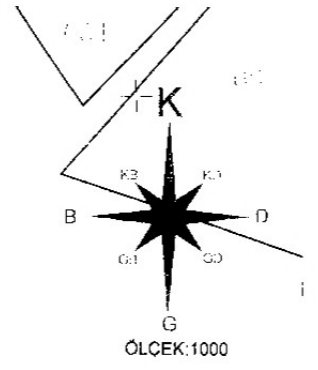
TEM. ÜYE

TEM. ÜYE
Hüseyin VURAL
Sinop Müze Müd.
İMZA

İL: SINOP
İLÇESİ: GERZE
KÖYÜ: TATLILAK
SİT TÜRÜ/DERECESİ: ARKEOLOJİK/1
DOSYA NO: 57-05/145

424000
4612600

İbrahim Hakkı ÖZEL
Prof. Dr. Cenap SANCAR
Murat ASLAN **BULUNMADI**
Prof. Dr. Ahmet Ali BAYHAN
Ahmet ERTEKİN
Mustafa KURTULUŞ
Ufuk Hoş
Temsilci: UY



Nokta No	Y	X
1	424025.432	4612433.641
2	424037.415	4612437.674
3	424054.254	4612437.113
4	424061.809	4612419.408
5	424064.620	4612402.929
6	424032.499	4612390.214
7	424016.652	4612415.720

D.G.: 3
D.O.M.: 36
DATUM: ED50

4612500
424000

4612500
424000

DERE

YOL

4612400
424000

4612400
424000

UYGUN BULUNDU
Samsun Kültür Varlıklarını
Koruma Bölge Kurulu
27.09.2019 gün ve 4227...
sayılı karar ekidir.

